

Katalog/Catalog: 1102001.3515080

KECAMATAN TULANGAN DALAM ANGKA 2023



**BADAN PUSAT STATISTIK
KABUPATEN SIDOARJO**

KECAMATAN
TULANGAN
DALAM ANGKA 2023



**BADAN PUSAT STATISTIK
KABUPATEN SIDOARJO**

KECAMATAN TULANGAN DALAM ANGKA 2023

No. Publikasi: 35150.2317

Katalog :1102001.3515080

Ukuran Buku: 14,8 cm x 21 cm

Jumlah Halaman: xxiv + 72 hal

Naskah:

BPS Kabupaten Sidoarjo

Penyunting:

BPS Kabupaten Sidoarjo

Desain Kover:

BPS Kabupaten Sidoarjo

Ilustrasi Kover:

Bundaran Aloha, Monumen Jayandaru

Diterbitkan oleh:

©BPS Kabupaten Sidoarjo

Dicetak oleh:

CV. Sinar Jaya

Didistribusikan oleh:

Dinas Komunikasi dan Informatika Kabupaten Sidoarjo

Dilarang mengumumkan, mendistribusikan, mengomunikasikan, dan/atau menggandakan sebagian atau seluruh isi buku ini untuk tujuan komersil tanpa izin tertulis dari Badan Pusat Statistik Kabupaten Sidoarjo.

TIM PENYUSUN

Pengarah

Mohamad Isma'il, S.Si, M.Ec.Dev

Penanggung Jawab

Mohamad Isma'il, S.Si, M.Ec.Dev

Penyunting

Chandra Sugiarso Lasambouw, SST, M.M • Hanifah Busainah, S. Tr. Stat

Pengolah Data dan Penulis Naskah

Hanifah Busainah S. Tr. Stat • Yongky Bambang Sulisty, SE

Penata Letak

Laili Fatqulia Rahma • Nurfi Ardillah Subaha • Shivadiba Marsha

KONTRIBUTOR DATA

1. Kementerian Agama
2. Kementerian Pendidikan, Kebudayaan, Riset, dan Teknologi
3. Badan Pusat Statistik
4. Kepolisian Resor Kota Kabupaten Sidoarjo
5. Dinas Kependudukan dan Pencatatan Sipil Kabupaten Sidoarjo
6. Kantor Kecamatan Tulangan

PETA WILAYAH KECAMATAN TULANGAN



KEPALA BPS KABUPATEN SIDOARJO



Mohamad Isma'il, S.Si, M.Ec.Dev



KATA PENGANTAR

Puji syukur kami panjatkan ke hadirat Tuhan YME atas perkenan-Nya sehingga kami dapat menyelesaikan publikasi tahunan ini dengan baik.

Kecamatan Tulangan Dalam Angka 2023 merupakan publikasi tahunan yang menyajikan berbagai macam data dan informasi tentang keadaan geografis, demografis, serta keadaan sosial dan perekonomian kecamatan secara umum.

Data statistik yang disajikan dalam publikasi ini diperoleh dari kegiatan statistik yang dilakukan oleh BPS dan kompilasi data dari instansi/dinas pemerintah/swasta.

Walau telah diolah dan disajikan dengan baik, kami menyadari bahwa publikasi ini masih memiliki kekurangan dan kesalahan. Karenanya, kami sangat mengharapkan usulan dan saran yang konstruktif dari para pengguna data.

Akhirnya, kepada semua pihak yang telah memberikan bantuan sampai terwujudnya publikasi ini, kami ucapkan terimakasih dan penghargaan setinggi-tingginya dengan harapan jalinan kerja sama yang selama ini terbina, senantiasa selalu dipertahankan.

Sidoarjo, 26 September 2023

Kepala BPS

Kabupaten Sidoarjo

Mohamad Isma'il, S.Si, M.Ec.Dev

DAFTAR ISI

	Halaman
Kata Pengantar.....	xi
Daftar Isi.....	xiii
Daftar Tabel	xv
Daftar Gambar	xix
Penjelasan Umum	xxi
Daftar Singkatan.....	xxiii
1. Geografi dan Iklim.....	1
2. Pemerintahan	7
3. Penduduk.....	15
4. Sosial dan Kesejahteraan Rakyat.....	23
5. Pertanian	45
6. Pariwisata, Transportasi, dan Komunikasi	61
7. Perbankan, Koperasi, dan Perdagangan.....	65

DAFTAR TABEL

Halaman

1.	GEOGRAFI DAN IKLIM	
1.1	KEADAAN GEOGRAFI	
1.1.1	Luas Wilayah dan Ketinggian Wilayah Menurut Desa/Kelurahan di Kecamatan Tulangan Tahun 2022	4
1.1.2	Jarak Tempuh ke Ibukota Kecamatan dan Ketinggian Wilayah Menurut Desa/Kelurahan di Kecamatan Tulangan Tahun 2022	5
2.	PEMERINTAHAN	
2.1	WILAYAH ADMINISTRATIF	
2.1.1	Jumlah Rukun Warga (RW), Rukun Tetangga (RT), dan Kepala Keluarga (KK) Menurut Desa/Kelurahan di Kecamatan Tulangan Tahun 2022	9
2.2	SUMBER DAYA MANUSIA	
2.2.1	Jumlah Pegawai Negeri Sipil Pemerintah Daerah Kecamatan Tulangan Menurut Tingkat Kepangkatan dan Jenis Kelamin Tahun 2021-2022	10
2.2.2	Jumlah Pegawai Negeri Sipil Pemerintah Daerah Kecamatan Tulangan Menurut Tingkat Pendidikan dan Jenis Kelamin, 2022	12
3.	PENDUDUK	
3.1	Jumlah Penduduk menurut Jenis Kelamin Hasil Registrasi Penduduk Desember Tahun 2022	17
3.2	Jumlah Kepala Keluarga menurut Jenis Kelamin di Hasil Registrasi Penduduk Desember Tahun 2022	19
3.3	Jumlah Penduduk menurut Agama yang Dianut Hasil Registrasi Penduduk Desember Tahun 2022	20

4. SOSIAL DAN KESEJAHTERAAN RAKYAT

4.1 PENDIDIKAN

4.1.1	Banyaknya Sekolah, Bilik, Kelas, Guru, dan Murid Taman Kanak-Kanak Swasta Menurut Desa/Kelurahan di Kecamatan Tulangan Tahun Ajaran 2022/2023	25
4.1.2	Banyaknya Sekolah, Bilik, Kelas, Guru, dan Murid Taman Kanak-Kanak Di Bawah Kementerian Agama Menurut Desa/Kelurahan di Kecamatan Tulangan Tahun Ajaran 2022/2023	26
4.1.3	Banyaknya Sekolah, Bilik, Kelas, Guru, dan Murid Sekolah Dasar/Sederajat Negeri Menurut Desa/Kelurahan di Kecamatan Tulangan Tahun Ajaran 2022/2023	27
4.1.4	Banyaknya Sekolah, Bilik, Kelas, Guru, dan Murid Sekolah Dasar/Sederajat Swasta Menurut Desa/Kelurahan di Kecamatan Tulangan Tahun Ajaran 2022/2023	28
4.1.5	Banyaknya Sekolah, Bilik, Kelas, Guru, dan Murid Sekolah Dasar/Sederajat Di Bawah Kementerian Agama Menurut Desa/Kelurahan di Kecamatan Tulangan Tahun Ajaran 2022/2023.....	29
4.1.6	Banyaknya Sekolah, Bilik, Kelas, Guru, dan Murid Sekolah Menengah Pertama/Sederajat Negeri Menurut Desa/Kelurahan di Kecamatan Tulangan Tahun Ajaran 2022/2023	30
4.1.7	Banyaknya Sekolah, Bilik, Kelas, Guru, dan Murid Sekolah Menengah Pertama/Sederajat Swasta Menurut Desa/Kelurahan di Kecamatan Tulangan Tahun Ajaran 2022/2023	31
4.1.8	Banyaknya Sekolah, Bilik, Kelas, Guru, dan Murid Sekolah Menengah Pertama/Sederajat Di Bawah Kementerian Agama Menurut Desa/Kelurahan di Kecamatan Tulangan Tahun Ajaran 2022/2023	32
4.1.9	Banyaknya Sekolah, Bilik, Kelas, Guru, dan Murid Sekolah Menengah Atas/Sederajat Negeri di Kecamatan Tulangan Tahun Ajaran 2022/2023.....	33
4.1.10	Banyaknya Sekolah, Bilik, Kelas, Guru, dan Murid Sekolah Menengah Atas/Sederajat Swasta di Kecamatan Tulangan Tahun Ajaran 2022/2023.....	34

4.1.11	Banyaknya Sekolah, Bilik, Kelas, Guru, dan Murid Sekolah Menengah Atas/Sederajat di Bawah Kementerian Agama di Kecamatan Tulangan Tahun Ajaran 2022/2023	35
4.1.12	Banyaknya Sekolah, Bilik, Kelas, Guru, dan Murid Sekolah Menengah Kejuruan/Sederajat Negeri di Kecamatan Tulangan Tahun Ajaran 2022/2023	36
4.1.13	Banyaknya Sekolah, Bilik, Kelas, Guru, dan Murid Sekolah Menengah Kejuruan/Sederajat Swasta di Kecamatan Tulangan Tahun Ajaran 2022/2023	37
4.2	KESEHATAN	
4.2.1	Sarana Kesehatan Menurut Desa/Kelurahan di Kecamatan Tulangan Tahun 2022	38
4.2.2	Banyaknya Tenaga Medis dan Paramedis di Puskesmas Menurut Jenis Kelamin di Kecamatan Tulangan Tahun 2022.....	40
4.3	SOSIAL	
4.3.1	Jumlah Tindak Kejahatan Menurut Jenis Tindak Pidana di Kecamatan Tulangan Tahun 2021-2022	41
5.	PERTANIAN	
5.1	Luas Panen Tanaman Sayuran dan Buah-buahan Semusim Menurut Jenisnya (Ha) di Kecamatan Tulangan Tahun 2021–2022..	46
5.2	Produksi Tanaman Sayuran dan Buah-buahan Semusim Menurut Jenisnya (kuintal) di Kecamatan Tulangan Tahun 2021-2022	48
5.3	Luas Panen Tanaman Biofarmaka Menurut Jenisnya di (m ²) Kecamatan Tulangan Tahun 2021-2022	50
5.4	Produksi Tanaman Biofarmaka Menurut Jenisnya (kg) di Kecamatan Tulangan Tahun 2021-2022	51
5.5	Luas Panen Tanaman Hias Menurut Jenisnya (m ²) di Kecamatan Tulangan Tahun 2021-2022	52
5.6	Produksi Tanaman Hias Menurut Jenisnya (tangkai) di Kecamatan Tulangan Tahun 2021-2022	53
5.7	Produksi Buah-Buahan dan Sayuran Tahunan Menurut Jenisnya (kuintal) di Kecamatan Tulangan Tahun 2021-2022	54

5.8	Luas Tanam dan Luas Panen Padi (Ha) Menurut Desa/Kelurahan di Kecamatan Tulangan Tahun 2022	55
5.9	Luas Tanam dan Luas Panen Palawija (Ha) Menurut Desa/Kelurahan di Kecamatan Tulangan Tahun 2022.....	56
5.10	Luas Tanaman Tebu Menurut Jenis Intensifikasi (Ha) dan Desa/Kelurahan di Kecamatan Tulangan Tahun 2022.....	57
6.	INDUSTRI BESAR SEDANG	
6.1	Banyaknya Industri Besar/Sedang Menurut Jenisnya di Kecamatan Tulangan Tahun 2021-2022	61
7.	PERBANKAN, KOPERASI, DAN PERDAGANGAN	
7.1	Banyaknya Sarana Lembaga Keuangan Bank dan Bukan Bank Menurut Desa/Kelurahan di Kecamatan Tulangan Tahun 2022.....	65
7.2	Banyaknya Koperasi Aktif Menurut Desa/Kelurahan dan Jenis Koperasi di Kecamatan Tulangan Tahun 2022.....	66
7.3	Banyaknya Sarana Perekonomian Menurut Desa/Kelurahan dan Fasilitasnya di Kecamatan Tulangan Tahun 2022	68

DAFTAR GAMBAR

	Halaman
1.1 Luas Wilayah Desa/Kelurahan per Total Luas Wilayah Kecamatan (%) Tahun 2022	3
2.1 Jumlah Pegawai Negeri Sipil menurut Tingkat Pendidikan dan Jenis Kelamin di Kantor Kecamatan Tulangan Tahun 2021-2022	9
3.1 Jumlah Penduduk menurut Desa/Kelurahan dan Jenis Kelamin Hasil Registrasi Penduduk Desember Tahun 2022	17
4.1 Jumlah Tenaga Kesehatan menurut Jenisnya di Kecamatan Tulangan Tahun 2022	25
5.1 Luas Tanam dan Luas Panen Kacang Hijau Menurut Desa/ Kelurahan di Kecamatan Tulangan (Ha) Tahun 2022	47
6.1 Banyaknya Industri Besar/Sedang Menurut Jenisnya di Kecamatan Tulangan Tahun 2021-2022	63
7.1 Banyaknya Koperasi Aktif Menurut Desa/Kelurahan dan Jenis Koperasi di Kecamatan Tulangan Tahun 2022.....	67

PENJELASAN UMUM

Tanda-tanda, satuan-satuan, dan lain-lainnya yang digunakan dalam publikasi ini adalah sebagai berikut:

1. TANDA-TANDA

Data tidak tersedia	: ...
Tidak ada atau nol.....	: -
Data dapat diabaikan.....	: 0
Tanda decimal	: ,
Data tidak dapat ditampilkan	: NA
Angka estimasi	: e
Angka diperbaiki	: r
Angka sementara	: x
Angka sangat sementara.....	: xx
Angka sangat sangat sementara	: xxx

2. SATUAN

barel	: 158,99 liter= $1/6,2898 \text{ m}^3$
hektar (ha)	: $10\,000 \text{ m}^2$
kilometer (km)	: 1 000 meter
knot	: 1,8523 km/jam
kuintal	: 100 kg
KWh	: 1 000 Watt
MWh	: 1 000 KWh
liter (untuk beras)	: 0,80 kg
MMSCF	: $1/35,3 \text{ m}^3$
metrik ton (m.ton).....	: 0,98421 long ton = 1 000 kg
ons	: 28,31 gram
ton	: 1 000 kg

Satuan lain: buah, dus, butir, helai/lembar, kaleng, batang, pulsa, ton kilometer (ton-km), jam, menit, persen (%).

Perbedaan angka di belakang koma disebabkan oleh pembulatan angka.

DAFTAR SINGKATAN

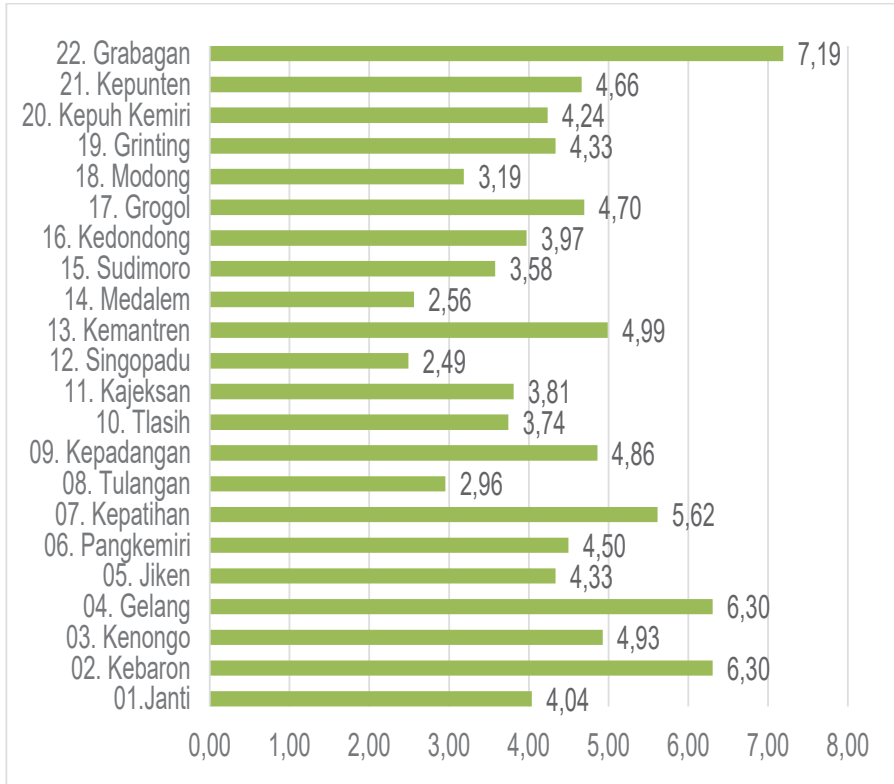
SI	: Stasiun Iklim
SMPK	: Stasiun Meterologi Pertanian Khusus
t.t	: Tempat tidur
BCG	: Bacillus Calmette Guerin
DPT	: Difteri, Pertusis, Tetanus
TT	: Tetanus Toxoid
IOT	: Industri Obat Tradisional
IKOT	: Industri Kecil Obat Tradisional
Alkes	: Alat kesehatan
PKRT	: Perbekalan Kesehatan Rumah tangga
Kompl	: Komplemen
IRTP	: Industri Pangan Produksi Rumah Tangga
PBF	: Pedagang Besar Farmasi
GFK	: Gudang Farmasi Kab/Kota/Regency
RB	: Rumah Bersalin
Pustu	: Puskesmas pembantu
BP	: Balai Pengobatan
TPS	: Tempat Pembuangan Sampah Sementara
Jamkesmas	: Jaminan kesehatan masyarakat miskin
PJKMU	: Program Jaminan Kesehatan Masyarakat Umum
SIUP	: Surat Ijin Usaha Perdagangan
TDP	: Tanda Daftar Perusahaan
API	: Angka Pengenal Importir

1

GEOGRAFI DAN IKLIM



Gambar 1.1 Luas Wilayah Desa/Kelurahan per Total Luas Wilayah Kecamatan (%) Tahun 2022



Sumber : Berita Acara Bupati Sidoarjo Tanggal 20 Mei 2002

1.1 KEADAAN GEOGRAFI

Tabel 1.1.1 Luas Wilayah dan Ketinggian Wilayah Menurut Desa/
Kelurahan di Kecamatan Tulangan Tahun 2022

Desa/Kelurahan	Luas (Ha)	Luas Desa/Kelurahan per Total Luas Kecamatan (%)
(1)	(2)	(3)
01.Janti	129,67	4,04
02. Kebaron	202,41	6,30
03. Kenongo	158,13	4,93
04. Gelang	202,41	6,30
05. Jiken	139,16	4,33
06. Pangkemiri	144,43	4,50
07. Kepatihan	180,27	5,62
08. Tulangan	94,88	2,96
09. Kepadangan	156,03	4,86
10. Tlasi	120,18	3,74
11. Kajeksan	122,29	3,81
12. Singopadu	79,96	2,49
13. Kemantren	160,24	4,99
14. Medalem	82,23	2,56
15. Sudimoro	114,91	3,58
16. Kedondong	127,56	3,97
17. Grogol	150,75	4,70
18. Modong	102,26	3,19
19. Grinting	139,16	4,33
20. Kepuh Kemiri	135,99	4,24
21. Kepunten	149,70	4,66
22. Grabagan	230,87	7,19
Kecamatan Tulangan	3 210,50	100,00

Catatan ...

Sumber Berita Acara Bupati Sidoarjo Tanggal 20 Mei 2002

Tabel 1.1.2**Jarak Tempuh ke Ibukota Kecamatan dan Ketinggian Wilayah Menurut Desa/Kelurahan di Kecamatan Tulangan Tahun 2022**

Desa/Kelurahan	Ketinggian Wilayah (m)	Jarak Tempuh ke Ibukota Kecamatan (km)
(1)	(2)	(3)
01. Janti	7	6
02. Kebaron	7	4
03. Kenongo	7	1
04. Gelang	7	3
05. Jiken	7	4
06. Pangkemi	7	3
07. Kepatihan	7	1
08. Tulangan	7	2
09. Kepadangan	7	1
10. Tlasi	7	4
11. Kajeksan	7	3
12. Singopadu	7	1
13. Kemantren	7	2
14. Medalem	7	3
15. Sudimoro	7	4
16. Kedondong	7	4
17. Grogol	7	4
18. Modong	7	4
19. Grinting	7	3
20. Kepuh Kemiri	7	4
21. Kepunten	7	5
22. Grabagan	7	6

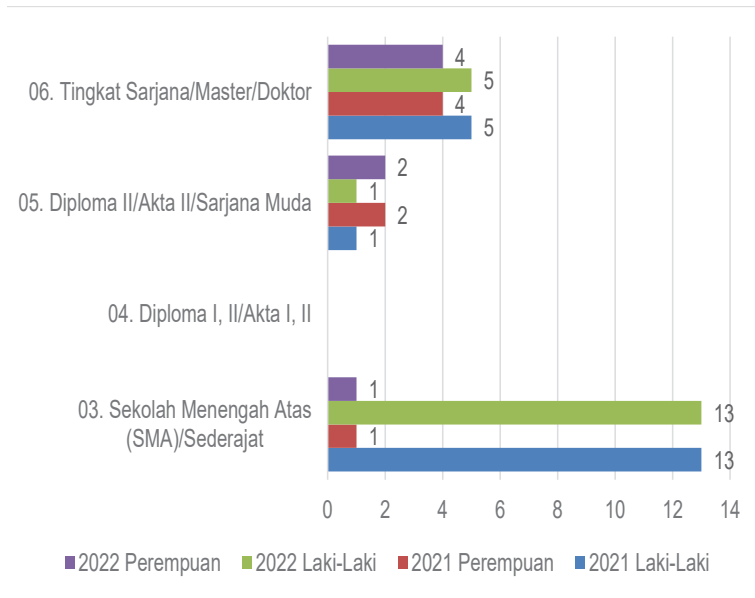
Catatan ...
Sumber Berita Acara Bupati Sidoarjo Tanggal 20 Mei 2002

2

PEMERINTAHAN



Gambar 2.1 Jumlah Pegawai Negeri Sipil menurut Tingkat Pendidikan dan Jenis Kelamin di Kantor Kecamatan Tulangan Tahun 2021-2022



Sumber : Kantor Kecamatan Tulangan

2.1 WILAYAH ADMINISTRATIF

Tabel 2.1.1 Jumlah Rukun Warga (RW), Rukun Tetangga (RT), dan Kepala Keluarga (KK) Menurut Desa/Kelurahan di Kecamatan Tulangan Tahun 2022

Desa/Kelurahan	Rukun Warga (RW)	Rukun Tetangga (RT)	Kepala Keluarga (KK)
(1)	(2)	(3)	(4)
01. Janti	4	16	1 033
02. Kebaron	3	17	1 434
03. Kenongo	6	18	1 761
04. Gelang	4	23	1 682
05. Jiken	3	15	865
06. Pangkemiri	3	15	1 338
07. Kepatihah	4	18	1 930
08. Tulangan	6	19	1 628
09. Kepadangan	5	15	1 704
10. Tlasi	2	11	1 248
11. Kajeksan	4	15	885
12. Singopadu	2	9	1 059
13. Kemantren	2	19	2 113
14. Medalem	2	12	1 033
15. Sudimoro	4	16	1 558
16. Kedondong	4	15	1 273
17. Grogol	8	38	2 176
18. Modong	6	22	1 418
19. Grinting	6	25	1 236
20. Kepuh Kemiri	11	50	2 087
21. Kepunten	4	20	1 017
22. Grabagan	10	66	2 705
Kecamatan Tulangan	103	474	33 183

Catatan

...

Sumber

Dinas Kependudukan dan Pencatatan Sipil Kabupaten Sidoarjo
Kantor Kecamatan Tulangan

2.2 SUMBER DAYA MANUSIA

Tabel 2.2.1 Jumlah Pegawai Negeri Sipil Pemerintah Daerah Kecamatan Tulangan Menurut Tingkat Kepegangatan dan Jenis Kelamin Tahun 2021-2022

Pangkat/Golongan/Ruang	2021		Jumlah
	Laki-Laki	Perempuan	
(1)	(2)	(3)	(4)
Golongan I			
1. I/A (Juru Muda)	-	-	-
2. I/B (Juru Muda Tingkat I)	-	-	-
3. I/C (Juru)	-	-	-
4. I/D (Juru Tingkat I)	-	-	-
Golongan II			
5. II/A (Pengatur Muda)	-	-	-
6. II/B (Pengatur Muda Tingkat I)	-	-	-
7. II/C (Pengatur)	3	2	5
8. II/D (Pengatur Tingkat I)	10	1	11
Golongan III			
9. III/A (Penata Muda)	-	-	-
10. III/B (Penata Muda Tingkat I)	1	-	1
11. III/C (Penata)	-	1	1
12. III/D (Penata Tingkat I)	3	3	6
Golongan IV			
13. IV/A (Pembina)	2	-	2
14. IV/B (Pembina Tingkat I)	1	-	1
15. IV/C (Pembina Utama Muda)	-	-	-
16. IV/E (Pembina Utama)	-	-	-

Lanjutan Tabel 2.2.1

Pangkat/Golongan/Ruang	2022		Jumlah
	Laki-Laki	Perempuan	
(1)	(5)	(6)	(7)
Golongan I			
1. I/A (Juru Muda)	-	-	-
2. I/B (Juru Muda Tingkat I)	-	-	-
3. I/C (Juru)	-	-	-
4. I/D (Juru Tingkat I)	-	-	-
Golongan II			
5. II/A (Pengatur Muda)	-	-	-
6. II/B (Pengatur Muda Tingkat I)	3	2	5
7. II/C (Pengatur)	-	-	-
8. II/D (Pengatur Tingkat I)	9	1	10
Golongan III			
9. III/A (Penata Muda)	-	-	-
10. III/B (Penata Muda Tingkat I)	1	-	1
11. III/C (Penata)	-	-	-
12. III/D (Penata Tingkat I)	3	5	8
Golongan IV			
13. IV/A (Pembina)	1	-	1
14. IV/B (Pembina Tingkat I)	1	-	1
15. IV/C (Pembina Utama Muda)	-	-	-
16. IV/E (Pembina Utama)	-	-	-

Catatan

...

Sumber

Kantor Kecamatan Tulangan

Tabel 2.2.2**Jumlah Pegawai Negeri Sipil Pemerintah Daerah
Kecamatan Tulangan Menurut Tingkat Pendidikan dan
Jenis Kelamin Tahun 2022**

Tingkat Pendidikan	2021		Jumlah
	Laki-Laki	Perempuan	
(1)	(2)	(3)	(4)
01. Sekolah Dasar (SD)	-	-	-
02. SMP/Sederajat	-	-	-
03. SMA/Sederajat	13	1	14
04. Diploma I, II/Akta I, II	-	-	-
05. Diploma III/Akta III/ Sarjana Muda	1	2	3
06. Tingkat Sarjana/ Master/Doktor	5	4	9
Jumlah	19	7	26

Lanjutan Tabel 2.2.2

Tingkat Pendidikan	2022		
	Laki-Laki	Perempuan	Jumlah
(1)	(5)	(6)	(7)
01. Sekolah Dasar (SD)
02. SMP/Sederajat
03. SMA/Sederajat
04. Diploma I, II/Akta I, II
05. Diploma III/Akta III/ Sarjana Muda
06. Tingkat Sarjana/ Master/Doktor
Jumlah

Catatan

...

Sumber

Kantor Kecamatan Tulangan

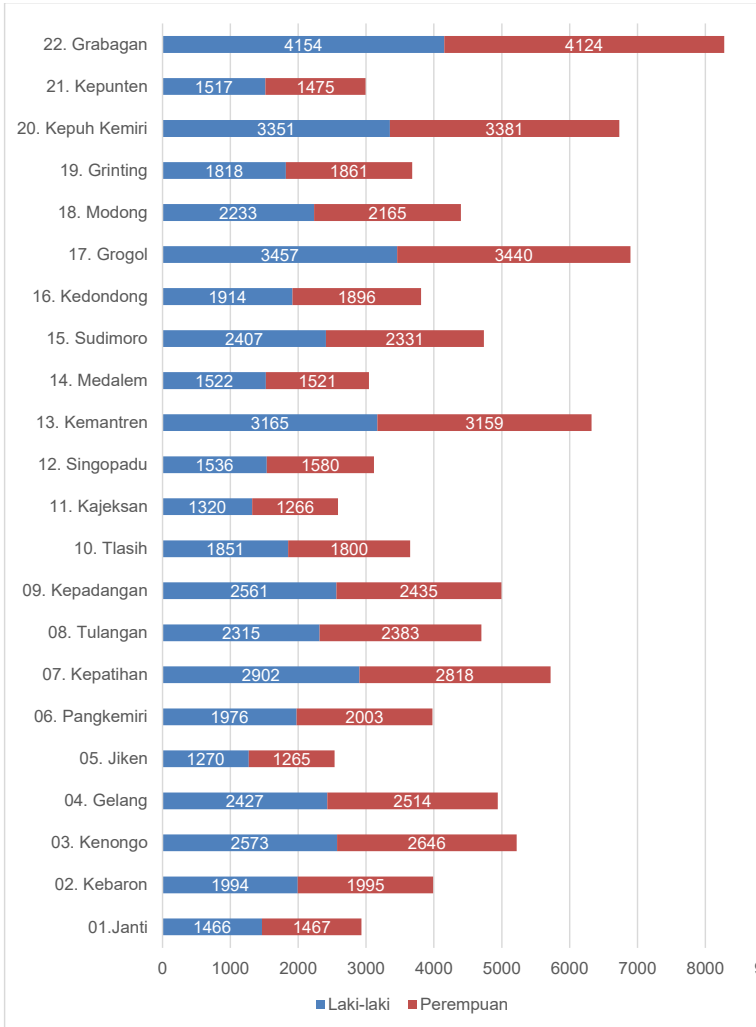
3



PENDUDUK DAN MIGRASI



Gambar 3.1 Jumlah Penduduk menurut Desa/Kelurahan dan Jenis Kelamin Hasil Registrasi Penduduk Desember Tahun 2022



Sumber: Dinas Kependudukan dan Pencatatan Sipil Kabupaten Sidoarjo

Tabel 3.1**Jumlah Penduduk menurut Jenis Kelamin Hasil Registrasi Penduduk Desember Tahun 2022**

Desa/Kelurahan	Penduduk		
	Laki-Laki	Perempuan	Jumlah
(1)	(2)	(3)	(4)
01. Janti	1 466	1 467	2 933
02. Kebaron	1 994	1 995	3 989
03. Kenongo	2 573	2 646	5 219
04. Gelang	2 427	2 514	4 941
05. Jiken	1 270	1 265	2 535
06. Pangkemiri	1 976	2 003	3 979
07. Kepatihan	2 902	2 818	5 720
08. Tulangan	2 315	2 383	4 698
09. Kepadangan	2 561	2 435	4 996
10. Tlasih	1 851	1 800	3 651
11. Kajeksan	1 320	1 266	2 586
12. Singopadu	1 536	1 580	3 116
13. Kemantren	3 165	3 159	6 324
14. Medalem	1 522	1 521	3 043
15. Sudimoro	2 407	2 331	4 738
16. Kedondong	1 914	1 896	3 810
17. Grogol	3 457	3 440	6 897
18. Modong	2 233	2 165	4 398
19. Grinting	1 818	1 861	3 679
20. Kepuh Kemiri	3 351	3 381	6 732
21. Kepunten	1 517	1 475	2 992
22. Grabagan	4 154	4 124	8 278
Kecamatan Tulangan	49 729	49 525	99 254

Lanjutan Tabel 3.1

Desa/Kelurahan	Persentase Penduduk	Kepadatan Penduduk (per Km ²)	Rasio Jenis Kelamin Penduduk
(1)	(5)	(6)	(7)
01. Janti	2,96	2 261,90	100
02. Kebaron	4,02	1 970,75	100
03. Kenongo	5,26	3 300,45	97
04. Gelang	4,98	2 441,08	97
05. Jiken	2,55	1 821,64	100
06. Pangkemiri	4,01	2 754,97	99
07. Kapatihan	5,76	3 173,02	103
08. Tulangan	4,73	4 951,52	97
09. Kepadangan	5,03	3 201,95	105
10. Tlasih	3,68	3 037,94	103
11. Kajeksan	2,61	2 114,65	104
12. Singopadu	3,14	3 896,95	97
13. Kemantren	6,37	3 946,58	100
14. Medalem	3,07	3 700,60	100
15. Sudimoro	4,77	4 123,23	103
16. Kedondong	3,84	2 986,83	101
17. Grogol	6,95	4 575,12	100
18. Modong	4,43	4 300,80	103
19. Grinting	3,71	2 643,72	98
20. Kepuh Kemiri	6,78	4 950,36	99
21. Kepunten	3,01	1 998,66	103
22. Grabagan	8,34	3 585,57	101
Kecamatan Tulangan	100,00	3 091,54	100

Catatan: ...

Sumber: Dinas Kependudukan dan Pencatatan Sipil Kabupaten Sidoarjo

Tabel 3.2**Jumlah Kepala Keluarga menurut Jenis Kelamin di Hasil Registrasi Penduduk Desember Tahun 2022**

Desa/Kelurahan	Jenis Kelamin/Sex		
	Laki-Laki	Perempuan	Jumlah
(1)	(2)	(3)	(4)
01. Janti	835	198	1 033
02. Kebaron	1 144	290	1 434
03. Kenongo	1 390	371	1 761
04. Gelang	1 355	327	1 682
05. Jiken	711	154	865
06. Pangkemiri	1 097	241	1 338
07. Kepatihan	1 566	364	1 930
08. Tulangan	1 288	340	1 628
09. Kepadangan	1 383	321	1 704
10. Tlasi	1 022	226	1 248
11. Kajeksan	726	159	885
12. Singopadu	866	193	1 059
13. Kemantren	1 694	419	2 113
14. Medalem	835	198	1 033
15. Sudimoro	1 316	242	1 558
16. Kedondong	1 051	222	1 273
17. Grogol	1 801	375	2 176
18. Modong	1 158	260	1 418
19. Grinting	1 006	230	1 236
20. Kepuh Kemiri	1 729	358	2 087
21. Kepunten	809	208	1 017
22. Grabagan	2 248	457	2 705
Kecamatan Tulangan	27 030	6 153	33 183

Catatan: ...

Sumber: Dinas Kependudukan dan Pencatatan Sipil Kabupaten Sidoarjo

Tabel 3.3**Jumlah Penduduk menurut Agama yang Dianut Hasil Registrasi Penduduk Desember Tahun 2022**

Desa/Kelurahan	Agama			
	Islam	Kristen	Katolik	Hindu
(1)	(2)	(3)	(4)	(5)
01. Janti	2 893	40	-	-
02. Kebaron	3 956	32	-	-
03. Kenongo	5 176	40	-	1
04. Gelang	4 929	11	-	1
05. Jiken	2 535	-	-	-
06. Pangkemiri	3 978	-	-	-
07. Kepatihan	5 697	13	3	-
08. Tulangan	4 622	61	6	8
09. Kepadangan	4 955	34	4	-
10. Tlasih	3 651	-	-	-
11. Kajeksan	2 584	2	-	-
12. Singopadu	3 115	1	-	-
13. Kemantren	6 297	24	3	-
14. Medalem	3 031	12	-	-
15. Sudimoro	4 728	5	3	-
16. Kedondong	3 801	1	6	-
17. Grogol	6 684	156	43	14
18. Modong	4 361	26	6	-
19. Grinting	3 663	16	-	-
20. Kepuh Kemiri	6 437	218	65	9
21. Kepunten	2 991	1	-	-
22. Grabagan	8 020	182	66	10
Kecamatan Tulangan	98 104	875	205	43

Lanjutan Tabel 3.3

Desa/Kelurahan	Agama		
	Budha	Konghucu	Kepercayaan
(1)	(6)	(7)	(8)
01. Janti	-	-	-
02. Kebaron	1	-	-
03. Kenongo	1	-	1
04. Gelang	-	-	-
05. Jiken	-	-	-
06. Pangkemi	1	-	-
07. Kepatihan	7	-	-
08. Tulangan	1	-	-
09. Kepadangan	-	3	-
10. Tlasi	-	-	-
11. Kajeksan	-	-	-
12. Singopadu	-	-	-
13. Kemantren	-	-	-
14. Medalem	-	-	-
15. Sudimoro	2	-	-
16. Kedondong	-	-	2
17. Grogol	-	-	-
18. Modong	5	-	-
19. Grinting	-	-	-
20. Kepuh Kemiri	3	-	-
21. Kepunten	-	-	-
22. Grabagan	-	-	-
Kecamatan Tulangan	21	3	3

Catatan: ...

Sumber: Dinas Kependudukan dan Pencatatan Sipil Kabupaten Sidoarjo

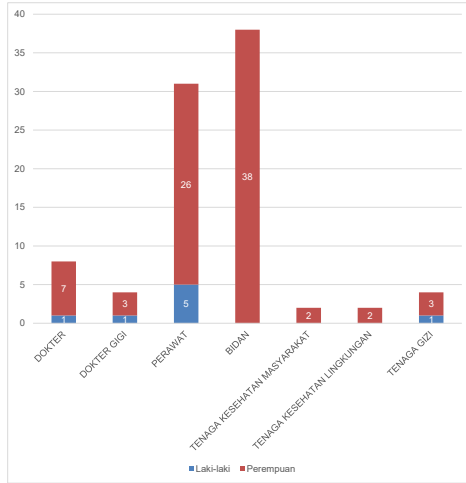
4

SOSIAL DAN KESEJAHTERAAN



Gambar 4.1

Jumlah Tenaga Kesehatan menurut Jenisnya di Kecamatan Tulangan Tahun 2022



Sumber: Publikasi Profil Kesehatan Kabupaten Sidoarjo Tahun 2022

4.1 PENDIDIKAN

Tabel 4.1.1

Banyaknya Sekolah, Bilik, Kelas, Guru, dan Murid Taman Kanak-Kanak Swasta Menurut Desa/Kelurahan di Kecamatan Tulangan Tahun Ajaran 2022/2023

Desa/Kelurahan	Sekolah	Rombel	Kelas	Guru	Murid
(1)	(2)	(3)	(4)	(5)	(6)
01. Janti	2	8	8	9	127
02. Kebaron	1	4	4	4	81
03. Kenongo	4	19	18	19	317
04. Gelang	1	3	4	3	36
05. Jiken	2	4	4	5	69
06. Pangkemi	2	4	5	6	51
07. Kapatihan	2	9	9	9	127
08. Tulangan	4	14	14	14	183
09. Kepadangan	2	5	4	6	70
10. Tlasi	1	4	4	5	62
11. Kajeksan	1	2	2	2	33
12. Singopadu	1	3	3	3	46
13. Kemantren	2	8	8	8	109
14. Medalem	1	3	4	3	44
15. Sudimoro	1	3	4	2	53
16. Kedondong	1	4	4	4	70
17. Grogol	3	9	9	11	196
18. Modong	1	2	2	2	42
19. Grinting	1	4	4	4	51
20. Kepuh Kemiri	2	6	9	8	95
21. Kepunten	1	2	2	3	15
22. Grabagan	5	16	18	18	226
Kecamatan Tulangan	41	136	143	148	2 103

Catatan:

...

Sumber:

Data Pokok Pendidikan Dasar dan Menengah (Dapodikdasmen), Kementerian Pendidikan dan Kebudayaan

Tabel 4.1.2**Banyaknya Sekolah, Bilik, Kelas, Guru, dan Murid Taman Kanak-Kanak Di Bawah Kementerian Agama Menurut Desa/Kelurahan di Kecamatan Tulangan Tahun Ajaran 2022/2023**

Desa/Kelurahan	Sekolah	Rombel	Kelas	Guru	Murid
(1)	(2)	(3)	(4)	(5)	(6)
01. Janti	-	-	-	-	-
02. Kebaron	-	-	-	-	-
03. Kenongo	-	-	-	-	-
04. Gelang	1	-	2	5	90
05. Jiken	-	-	-	-	-
06. Pangkemiri	1	-	2	3	35
07. Kepatihan	1	-	2	3	22
08. Tulangan	2	-	4	8	61
09. Kepadangan	1	-	2	4	34
10. Tlasih	-	-	-	-	-
11. Kajeksan	1	-	2	5	42
12. Singopadu	-	-	-	-	-
13. Kemantren	1	-	2	5	50
14. Medalem	-	-	-	-	-
15. Sudimoro	2	-	6	10	155
16. Kedondong	1	-	2	5	46
17. Grogol	2	-	4	7	85
18. Modong	3	-	5	14	74
19. Grinting	2	-	4	6	65
20. Kepuh Kemiri	2	-	4	7	79
21. Kepunten	1	-	2	4	56
22. Grabagan	1	-	4	8	154
Kecamatan Tulangan	22	-	47	94	1 048

Catatan:

Sumber: Kementerian Agama Kabupaten Sidoarjo

Tabel 4.1.3**Banyaknya Sekolah, Bilik, Kelas, Guru, dan Murid Sekolah Dasar/Sederajat Negeri Menurut Desa/Kelurahan di Kecamatan Tulangan Tahun Ajaran 2022/2023**

Desa/Kelurahan	Sekolah	Rombel	Kelas	Guru	Murid
(1)	(2)	(3)	(4)	(5)	(6)
01. Janti	2	12	13	19	217
02. Kebaron	1	7	12	11	194
03. Kenongo	2	23	25	30	616
04. Gelang	2	12	12	17	224
05. Jiken	1	6	6	8	82
06. Pangkemi	2	12	14	17	299
07. Kapatihan	2	12	12	15	326
08. Tulangan	2	13	13	18	328
09. Kepadangan	2	12	12	18	218
10. Tlasi	1	6	6	8	128
11. Kajeksan	1	6	6	8	67
12. Singopadu	1	11	9	14	267
13. Kemantren	2	17	14	22	476
14. Medalem	1	6	7	9	169
15. Sudimoro	1	6	6	8	193
16. Kedondong	2	13	13	18	301
17. Grogol	1	19	13	25	507
18. Modong	1	6	6	8	143
19. Grinting	1	6	6	7	153
20. Kepuh Kemiri	1	7	11	9	191
21. Kepunten	1	9	11	11	235
22. Grabagan	1	16	16	21	407
Kecamatan Tulangan	31	237	243	321	5 741

Catatan:

Sumber: Data Pokok Pendidikan Dasar dan Menengah (Dapodikdasmen), Kementerian Pendidikan dan Kebudayaan

Tabel 4.1.4**Banyaknya Sekolah, Bilik, Kelas, Guru, dan Murid Sekolah Dasar/Sederajat Swasta Menurut Desa/Kelurahan di Kecamatan Tulangan Tahun Ajaran 2022/2023**

Desa/Kelurahan	Sekolah	Rombel	Kelas	Guru	Murid
(1)	(2)	(3)	(4)	(5)	(6)
01. Janti	-	-	-	-	-
02. Kebaron	-	-	-	-	-
03. Kenongo	2	23	26	26	497
04. Gelang	-	-	-	-	-
05. Jiken	-	-	-	-	-
06. Pangkemi	-	-	-	-	-
07. Kepatihan	-	-	-	-	-
08. Tulangan	-	-	-	-	-
09. Kepadangan	-	-	-	-	-
10. Tlasi	-	-	-	-	-
11. Kajeksan	-	-	-	-	-
12. Singopadu	-	-	-	-	-
13. Kemantren	1	20	22	33	522
14. Medalem	-	-	-	-	-
15. Sudimoro	-	-	-	-	-
16. Kedondong	-	-	-	-	-
17. Grogol	-	-	-	-	-
18. Modong	-	-	-	-	-
19. Grinting	-	-	-	-	-
20. Kepuh Kemiri	1	6	6	5	26
21. Kepunten	-	-	-	-	-
22. Grabagan	-	-	-	-	-
Kecamatan Tulangan	4	49	54	64	1 045

Catatan:

Sumber: Data Pokok Pendidikan Dasar dan Menengah (Dapodikdasmen), Kementerian Pendidikan dan Kebudayaan

Tabel 4.1.5**Banyaknya Sekolah, Bilik, Kelas, Guru, dan Murid Sekolah Dasar/Sederajat Di Bawah Kementerian Agama Menurut Desa/Kelurahan di Kecamatan Tulangan Tahun Ajaran 2022/2023**

Desa/Kelurahan	Sekolah	Rombel	Kelas	Guru	Murid
(1)	(2)	(3)	(4)	(5)	(6)
01. Janti	-	-	-	-	-
02. Kebaron	-	-	-	-	-
03. Kenongo	1	-	6	34	481
04. Gelang	1	-	6	11	180
05. Jiken	-	-	-	-	-
06. Pangkemi	1	-	2	4	32
07. Kepatihan	1	-	6	6	18
08. Tulangan	1	-	6	10	96
09. Kepadangan	1	-	6	9	106
10. Tlasi	1	-	6	16	316
11. Kajeksan	1	-	6	11	91
12. Singopadu	-	-	-	-	-
13. Kemantren	-	-	-	-	-
14. Medalem	-	-	-	-	-
15. Sudimoro	1	-	12	17	362
16. Kedondong	-	-	-	-	-
17. Grogol	1	-	12	16	304
18. Modong	1	-	6	13	215
19. Grinting	1	-	6	10	134
20. Kepuh Kemiri	1	-	6	10	197
21. Kepunten	-	-	-	-	-
22. Grabagan	1	-	6	30	752
Kecamatan Tulangan	14	-	92	197	3 284

Catatan: ...
Sumber: Kementerian Agama Kabupaten Sidoarjo

Tabel 4.1.6**Banyaknya Sekolah, Bilik, Kelas, Guru, dan Murid Sekolah Menengah Pertama/Sederajat Negeri Menurut Desa/Kelurahan di Kecamatan Prambon Tahun Ajaran 2022/2023**

Desa/Kelurahan	Sekolah	Rombel	Kelas	Guru	Murid
(1)	(2)	(3)	(4)	(5)	(6)
01. Janti	-	-	-	-	-
02. Kebaron	-	-	-	-	-
03. Kenongo	-	-	-	-	-
04. Gelang	1	33	37	59	1 202
05. Jiken	-	-	-	-	-
06. Pangkemi	-	-	-	-	-
07. Kepatihan	-	-	-	-	-
08. Tulangan	-	-	-	-	-
09. Kepadangan	-	-	-	-	-
10. Tlasi	-	-	-	-	-
11. Kajeksan	-	-	-	-	-
12. Singopadu	-	-	-	-	-
13. Kemantren	-	-	-	-	-
14. Medalem	-	-	-	-	-
15. Sudimoro	-	-	-	-	-
16. Kedondong	-	-	-	-	-
17. Grogol	-	-	-	-	-
18. Modong	-	-	-	-	-
19. Grinting	1	5	5	4	172
20. Kepuh Kemiri	-	-	-	-	-
21. Kepunten	-	-	-	-	-
22. Grabagan	-	-	-	-	-
Kecamatan Tulangan	2	38	42	63	1 374

Catatan:

Sumber: Data Pokok Pendidikan Dasar dan Menengah (Dapodikdasmen), Kementerian Pendidikan dan Kebudayaan

Tabel 4.1.7**Banyaknya Sekolah, Bilik, Kelas, Guru, dan Murid Sekolah Menengah Pertama/Sederajat Swasta Menurut Desa/Kelurahan di Kecamatan Prambon Tahun Ajaran 2022/2023**

Desa/Kelurahan	Sekolah	Rombel	Kelas	Guru	Murid
(1)	(2)	(3)	(4)	(5)	(6)
01. Janti	-	-	-	-	-
02. Kebaron	-	-	-	-	-
03. Kenongo	1	12	15	21	346
04. Gelang	-	-	-	-	-
05. Jiken	-	-	-	-	-
06. Pangkemi	-	-	-	-	-
07. Kepatihan	-	-	-	-	-
08. Tulangan	1	3	4	6	47
09. Kepadangan	3	20	28	39	506
10. Tlasi	-	-	-	-	-
11. Kajeksan	-	-	-	-	-
12. Singopadu	-	-	-	-	-
13. Kemantren	1	11	9	20	321
14. Medalem	-	-	-	-	-
15. Sudimoro	-	-	-	-	-
16. Kedondong	-	-	-	-	-
17. Grogol	-	-	-	-	-
18. Modong	-	-	-	-	-
19. Grinting	-	-	-	-	-
20. Kepuh Kemiri	-	-	-	-	-
21. Kepunten	-	-	-	-	-
22. Grabagan	1	2	1	4	52
Kecamatan Tulangan	7	48	57	90	1 272

Catatan:

Sumber: Data Pokok Pendidikan Dasar dan Menengah (Dapodikdasmen), Kementerian Pendidikan dan Kebudayaan

Tabel 4.1.8**Banyaknya Sekolah, Bilik, Kelas, Guru, dan Murid Sekolah Menengah Pertama/Sederajat Di Bawah Kementerian Agama Menurut Desa/Kelurahan di Kecamatan Tulangan Tahun Ajaran 2022/2023**

Desa/Kelurahan	Sekolah	Rombel	Kelas	Guru	Murid
(1)	(2)	(3)	(4)	(5)	(6)
01. Janti	-	-	-	-	-
02. Kebaron	-	-	-	-	-
03. Kenongo	-	-	-	-	-
04. Gelang	1	-	3	31	313
05. Jiken	-	-	-	-	-
06. Pangkemiri	-	-	-	-	-
07. Kepatihan	-	-	-	-	-
08. Tulangan	-	-	-	-	-
09. Kepadangan	-	-	-	-	-
10. Tlasi	2	-	27	67	873
11. Kajeksan	1	-	6	16	349
12. Singopadu	-	-	-	-	-
13. Kemantren	-	-	-	-	-
14. Medalem	-	-	-	-	-
15. Sudimoro	-	-	-	-	-
16. Kedondong	-	-	-	-	-
17. Grogol	-	-	-	-	-
18. Modong	-	-	-	-	-
19. Grinting	-	-	-	-	-
20. Kepuh Kemiri	-	-	-	-	-
21. Kepunten	-	-	-	-	-
22. Grabagan	-	-	-	-	-
Kecamatan Tulangan	4	-	36	114	1 535

Catatan:

Sumber: Kementerian Agama Kabupaten Sidoarjo

Tabel 4.1.9**Banyaknya Sekolah, Bilik, Kelas, Guru, dan Murid Sekolah Menengah Atas/Sederajat Negeri di Kecamatan Tulangan Tahun Ajaran 2022/2023**

Desa/Kelurahan	Sekolah	Rombel	Kelas	Guru	Murid
(1)	(2)	(3)	(4)	(5)	(6)
01. Janti	-	-	-	-	-
02. Kebaron	-	-	-	-	-
03. Kenongo	-	-	-	-	-
04. Gelang	-	-	-	-	-
05. Jiken	-	-	-	-	-
06. Pangkemi	-	-	-	-	-
07. Kepatih	-	-	-	-	-
08. Tulangan	-	-	-	-	-
09. Kepadangan	-	-	-	-	-
10. Tlasi	-	-	-	-	-
11. Kajeksan	-	-	-	-	-
12. Singopadu	-	-	-	-	-
13. Kemantren	-	-	-	-	-
14. Medalem	-	-	-	-	-
15. Sudimoro	-	-	-	-	-
16. Kedondong	-	-	-	-	-
17. Grogol	-	-	-	-	-
18. Modong	-	-	-	-	-
19. Grinting	-	-	-	-	-
20. Kepuh Kemiri	-	-	-	-	-
21. Kepunten	-	-	-	-	-
22. Grabagan	-	-	-	-	-
Kecamatan Tulangan	-	-	-	-	-

Catatan:

Sumber: Data Pokok Pendidikan Dasar dan Menengah (Dapodikdasmen), Kementerian Pendidikan dan Kebudayaan

Tabel 4.1.10**Banyaknya Sekolah, Bilik, Kelas, Guru, dan Murid Sekolah Menengah Atas/Sederajat Swasta di Kecamatan Tulangan Tahun Ajaran 2022/2023**

Desa/Kelurahan	Sekolah	Rombel	Kelas	Guru	Murid
(1)	(2)	(3)	(4)	(5)	(6)
01. Janti	-	-	-	-	-
02. Kebaron	-	-	-	-	-
03. Kenongo	1	15	19	32	457
04. Gelang	-	-	-	-	-
05. Jiken	-	-	-	-	-
06. Pangkemi	-	-	-	-	-
07. Kapatihan	-	-	-	-	-
08. Tulangan	-	-	-	-	-
09. Kepadangan	1	14	14	20	408
10. Tlasi	-	-	-	-	-
11. Kajeksan	-	-	-	-	-
12. Singopadu	-	-	-	-	-
13. Kemantren	-	-	-	-	-
14. Medalem	-	-	-	-	-
15. Sudimoro	-	-	-	-	-
16. Kedondong	-	-	-	-	-
17. Grogol	-	-	-	-	-
18. Modong	-	-	-	-	-
19. Grinting	-	-	-	-	-
20. Kepuh Kemiri	-	-	-	-	-
21. Kepunten	-	-	-	-	-
22. Grabagan	-	-	-	-	-
Kecamatan Tulangan	2	29	33	52	865

Catatan:

Sumber: Data Pokok Pendidikan Dasar dan Menengah (Dapodikdasmen), Kementerian Pendidikan dan Kebudayaan

Tabel 4.1.11**Banyaknya Sekolah, Bilik, Kelas, Guru, dan Murid Sekolah Menengah Atas/Sederajat di Bawah Kementerian Agama di Kecamatan Tulangan Tahun Ajaran 2022/2023**

Desa/Kelurahan	Sekolah	Rombel	Kelas	Guru	Murid
(1)	(2)	(3)	(4)	(5)	(6)
01. Janti	-	-	-	-	-
02. Kebaron	-	-	-	-	-
03. Kenongo	-	-	-	-	-
04. Gelang	-	-	-	-	-
05. Jiken	-	-	-	-	-
06. Pangkemi	-	-	-	-	-
07. Kepatihan	-	-	-	-	-
08. Tulangan	-	-	-	-	-
09. Kepadangan	-	-	-	-	-
10. Tlasi	2	-	6	30	199
11. Kajeksan	1	-	3	13	255
12. Singopadu	-	-	-	-	-
13. Kemantren	-	-	-	-	-
14. Medalem	-	-	-	-	-
15. Sudimoro	-	-	-	-	-
16. Kedondong	-	-	-	-	-
17. Grogol	-	-	-	-	-
18. Modong	-	-	-	-	-
19. Grinting	-	-	-	-	-
20. Kepuh Kemiri	-	-	-	-	-
21. Kepunten	-	-	-	-	-
22. Grabagan	-	-	-	-	-
Kecamatan Tulangan	3	-	9	43	454

Catatan:

Sumber: Data Pokok Pendidikan Dasar dan Menengah (Dapodikdasmen), Kementerian Pendidikan dan Kebudayaan

Tabel 4.1.12

Banyaknya Sekolah, Bilik, Kelas, Guru, dan Murid Sekolah Menengah Kejuruan/Sederajat Negeri di Kecamatan Tulangan Tahun Ajaran 2022/2023

Desa/Kelurahan	Sekolah	Rombel	Kelas	Guru	Murid
(1)	(2)	(3)	(4)	(5)	(6)
01. Janti	-	-	-	-	-
02. Kebaron	-	-	-	-	-
03. Kenongo	-	-	-	-	-
04. Gelang	-	-	-	-	-
05. Jiken	-	-	-	-	-
06. Pangkemi	-	-	-	-	-
07. Kepatihan	-	-	-	-	-
08. Tulangan	-	-	-	-	-
09. Kepadangan	-	-	-	-	-
10. Tlasi	-	-	-	-	-
11. Kajeksan	-	-	-	-	-
12. Singopadu	-	-	-	-	-
13. Kemantren	-	-	-	-	-
14. Medalem	-	-	-	-	-
15. Sudimoro	-	-	-	-	-
16. Kedondong	-	-	-	-	-
17. Grogol	-	-	-	-	-
18. Modong	-	-	-	-	-
19. Grinting	-	-	-	-	-
20. Kepuh Kemiri	-	-	-	-	-
21. Kepunten	-	-	-	-	-
22. Grabagan	-	-	-	-	-
Kecamatan Tulangan	-	-	-	-	-

Catatan:

....

Sumber:

Data Pokok Pendidikan Dasar dan Menengah (Dapodikdasmen), Kementerian Pendidikan dan Kebudayaan

Tabel 4.1.13**Banyaknya Sekolah, Bilik, Kelas, Guru, dan Murid Sekolah Menengah Kejuruan/Sederajat Swasta di Kecamatan Tulangan Tahun Ajaran 2022/2023**

Desa/Kelurahan	Sekolah	Rombel	Kelas	Guru	Murid
(1)	(2)	(3)	(4)	(5)	(6)
01. Janti	-	-	-	-	-
02. Kebaron	-	-	-	-	-
03. Kenongo	-	-	-	-	-
04. Gelang	-	-	-	-	-
05. Jiken	-	-	-	-	-
06. Pangkemi	-	-	-	-	-
07. Kapatihan	-	-	-	-	-
08. Tulangan	-	-	-	-	-
09. Kepadangan	4	69	67	77	2 012
10. Tlasi	-	-	-	-	-
11. Kajeksan	-	-	-	-	-
12. Singopadu	-	-	-	-	-
13. Kemantren	1	17	15	11	433
14. Medalem	-	-	-	-	-
15. Sudimoro	1	3	3	5	26
16. Kedondong	-	-	-	-	-
17. Grogol	-	-	-	-	-
18. Modong	1	6	6	9	48
19. Grinting	-	-	-	-	-
20. Kepuh Kemiri	-	-	-	-	-
21. Kepunten	-	-	-	-	-
22. Grabagan	-	-	-	-	-
Kecamatan Tulangan	7	95	91	102	2 519

Catatan:

....

Sumber:

Data Pokok Pendidikan Dasar dan Menengah (Dapodikdasmen), Kementerian Pendidikan dan Kebudayaan

4.2 KESEHATAN

Tabel 4.2.1 Sarana Kesehatan Menurut Desa/Kelurahan di Kecamatan Tulangan Tahun 2022

Desa/Kelurahan	Rumah Sakit	Rumah Sakit Bersalin	Poliklinik	Klinik Bersalin
(1)	(2)	(3)	(4)	(5)
01. Janti	-	-	-	-
02. Kebaron	-	-	-	-
03. Kenongo	2	-	2	-
04. Gelang	-	-	-	-
05. Jiken	-	-	-	-
06. Pangkemi	-	-	-	-
07. Kapatihan	-	-	1	-
08. Tulangan	-	-	-	-
09. Kepadangan	-	-	1	-
10. Tlasi	-	-	1	-
11. Kajeksan	-	-	-	-
12. Singopadu	-	-	-	-
13. Kemantren	-	-	1	-
14. Medalem	-	-	-	-
15. Sudimoro	-	-	-	-
16. Kedondong	-	-	-	-
17. Grogol	-	-	1	-
18. Modong	-	-	2	-
19. Grinting	-	-	-	-
20. Kepuh Kemiri	-	-	-	1
21. Kepunten	-	-	-	-
22. Grabagan	-	-	-	1
Kecamatan Tulangan	2	-	9	2

Lanjutan Tabel 4.2.1

Desa/Kelurahan	Puskesmas	Puskesmas Pembantu	Apotek	Posyandu
(1)	(6)	(7)	(8)	(9)
01. Janti	-	-	-	4
02. Kebaron	-	1	-	4
03. Kenongo	-	-	1	4
04. Gelang	-	-	-	4
05. Jiken	-	-	-	2
06. Pangkemi	-	-	-	3
07. Kapatihan	-	-	-	4
08. Tulangan	1	-	1	5
09. Kepadangan	1	-	-	5
10. Tlasi	-	-	-	3
11. Kajeksan	-	-	-	2
12. Singopadu	-	-	-	3
13. Kemantren	-	-	2	4
14. Medalem	-	1	-	2
15. Sudimoro	-	-	-	5
16. Kedondong	-	1	-	4
17. Grogol	-	-	-	6
18. Modong	-	-	1	6
19. Grinting	-	-	-	5
20. Kepuh Kemiri	-	-	-	10
21. Kepunten	-	1	-	8
22. Grabagan	-	-	-	10
Kecamatan Tulangan	2	4	5	98

Catatan:

...

Sumber:

Kantor Kecamatan Tulangan

Tabel 4.2.2**Banyaknya Tenaga Medis dan Paramedis di Puskesmas Menurut Jenis Kelamin di Kecamatan Tulangan Tahun 2022**

Jenis Paramedis	Laki-laki	Perempuan	Jumlah
(1)	(2)	(3)	(4)
01. DOKTER	1	7	8
02. DOKTER GIGI	1	3	4
03. PERAWAT	5	26	31
04. BIDAN	-	38	38
05. TENAGA KESEHATAN MASYARAKAT	-	2	2
07. TENAGA KESEHATAN LINGKUNGAN	-	2	2
09. TENAGA GIZI	1	3	4
Jumlah	8	81	89

Catatan:

...

Sumber:

Publikasi Profil Kesehatan 2022, Dinas Kesehatan Kabupaten Sidoarjo

4.3 SOSIAL

Tabel 4.3.1 Jumlah Tindak Kejahatan Menurut Jenis Tindak Pidana di Kecamatan Tulangan Tahun 2021-2022


Jenis Pidana	2021		2022	
	Lapor	Selesai	Lapor	Selesai
(1)	(2)	(3)	(4)	(5)
01. Pembunuhan	-	-	-	-
02. Penganiayaan Berat	-	-	-	-
03. Penganiayaan Ringan	3	4	11	5
04. Penculikan	-	-	-	-
05. Pencurian	1	1	1	4
06. Perkosaan	-	-	-	-
07. Pembakaran	-	-	-	-
08. Narkotika dan Psikotropika	0	0	0	0
09. Mata Uang / Upal	-	-	-	-
10. Senpi / Handak/Sajam	1	2	-	-
11. Pemerasan/Pengancaman	-	-	-	1
12. Perkelahian	2	0	1	1
13. Keterangan Palsu	-	-	-	-
14. KDRT	1	1	1	1
15. Perjudian	1	1	-	-
16. Perzinahan	-	-	1	1
17. Cabul	-	-	1	-
18. Penadah	-	-	-	-
19. Pengrusakan	-	-	-	1
20. Penipuan	1	-	-	-
21. Penggelapan	-	1	-	-
22. Penyuapan	-	-	-	-

Lanjutan Tabel 4.3.1

Jenis Pidana (1)	2021		2022	
	Lapor (2)	Selesai (3)	Lapor (4)	Selesai (5)
23. Perbuatan Tidak Menyenangkan	-	-	-	-
24. Penyerobotan Tanah	-	-	-	-
25. Penghinaan/ Fitnah	-	-	-	-
26. Pemalsuan Surat	-	-	-	-
27. Pencemaran Nama Baik	-	-	-	-
28. Kejahatan pada wanita dan anak	1	1	1	1
29. Korupsi	-	-	-	-
30. Fidusia	-	-	-	-
31. Tempati Rumah Tanpa Hal	-	-	-	-
32. Lingkungan	0	0	0	0
33. Miras	7	7	9	9
34. WTS / Premanisme	16	16	-	-
35. Masuk Pekarangan Tidak Izin	-	-	-	-
36. Kejahatan Terhadap Kesopanan	-	-	-	-
37. UU ITE	-	-	-	-
38. Lainnya	-	-	0	0
Kecamatan Tulangan	34	34	26	24

Catatan: ...
 Sumber: Kepolisian Resor Kota Sidoarjo

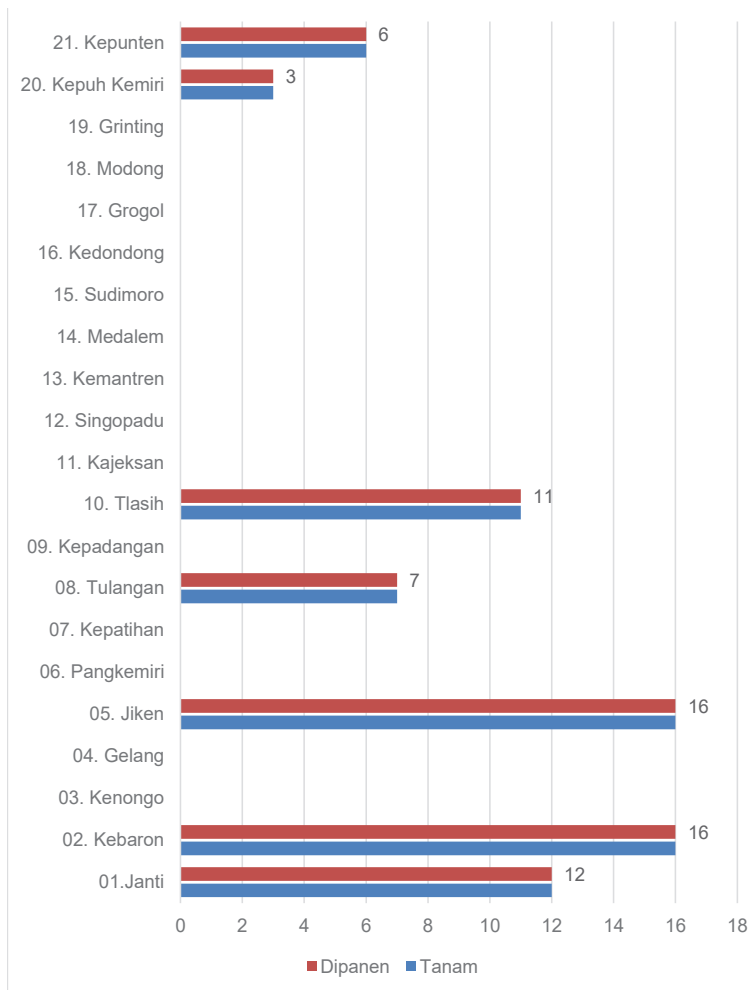
5



PERTANIAN, KEHUTANAN, PETERNAKAN, DAN PERIKANAN



Gambar 5.1 Luas Tanam dan Luas Panen Kacang Hijau (Ha) Menurut Desa/Kelurahan di Kecamatan Tulangan Tahun 2022



Sumber: Kantor Kecamatan Tulangan

Tabel 5.1**Luas Panen Tanaman Sayuran dan Buah-buahan Semusim Menurut Jenisnya (Ha) di Kecamatan Tulangan Tahun 2021–2022**

Jenis Tanaman	2021	2022
(1)	(2)	(3)
01. Bawang Daun	-	-
02. Bawang Merah	-	-
03. Bawang Putih	-	-
04. Bayam	80	42
05. Blewah	-	-
06. Buncis	-	-
07. Cabai Rawit	-	-
08. Cabai Besar	-	-
09. Cabai Keriting	-	-
10. Kacang Panjang	-	-
11. Kacang Merah	-	-
12. Kacang Tanah	-	-
13. Kedelai	-	-
14. Kangkung	321	181
15. Kembang Kol	-	-
16. Kentang	-	-
17. Ketimun	-	-
18. Kubis	-	-
19. Labu Siam	-	-
20. Lobak	-	-
21. Melon	-	-
22. Petsai/Sawi	200	129
23. Semangka	-	-
24. Terung	-	-
25. Tomat	-	-

Lanjutan Tabel 5.1

Jenis Tanaman	2021	2022
(1)	(2)	(3)
26. Timun Mas	-	-
27. Wortel	-	-
28. Jamur Tiram	-	-
29. Jamur Lainnya	-	-
Jumlah		352

Catatan: ...

Sumber: BPS, Statistik Pertanian Hortikultura SPH-SBS

Tabel 5.2**Produksi Tanaman Sayuran dan Buah-buahan Semusim Menurut Jenisnya (kuintal) di Kecamatan Tulangan Tahun 2021-2022**

Jenis Tanaman	2021	2022
(1)	(2)	(3)
01. Bawang Daun	-	-
02. Bawang Merah	-	-
03. Bawang Putih	-	-
04. Bayam	7 520	3 966
05. Blewah	-	-
06. Buncis	-	-
07. Cabai Rawit	-	-
08. Cabai Besar	-	-
09. Cabai Keriting	-	-
10. Kacang Panjang	-	-
11. Kacang Merah	-	-
12. Kacang Tanah	-	-
13. Kedelai	-	-
14. Kangkung	20 223	1 1091
15. Kembang Kol	-	-
16. Kentang	-	-
17. Ketimun	-	-
18. Kubis	-	-
19. Labu Siam	-	-
20. Lobak	-	-
21. Melon	-	-
22. Petsai/Sawi	21 600	13 215
23. Semangka	-	-
24. Terung	-	-
25. Tomat	-	-

Lanjutan Tabel 5.2

Jenis Tanaman	2021	2022
(1)	(2)	(3)
26. Timun Mas	-	-
27. Wortel	-	-
28. Jamur Tiram	-	-
29. Jamur Lainnya	-	-
Jumlah	49 343	28 272

Catatan: ...

Sumber: BPS, Statistik Pertanian Hortikultura SPH-SBS

Tabel 5.3**Luas Panen Tanaman Biofarmaka Menurut Jenisnya di (m²) Kecamatan Tulangan Tahun 2021-2022**

Jenis Tanaman	2021	2022
(1)	(2)	(3)
01. Jahe	12	14
02. Laos	16	13
03. Kencur	-	3
04. Kunyit	16	21
05. Lempuyang	-	-
06. Temulawak	23	-
07. Temuireng	-	-
08. Temukunci	-	-
09. Drigo	-	-
10. Kapulaga	-	-
11. Mengkudu/Pace	-	-
12. Mahkota Dewa	-	-
13. Kejibeling	-	-
14. Sambiloto	-	-
15. Lidah Buaya	-	-
16. Jeruk Nipis	-	-
17. Serai	-	-
Jumlah	67	51

Catatan: ...

Sumber: BPS, Statistik Pertanian Hortikultura SPH-SBS

Tabel 5.4**Produksi Tanaman Biofarmaka Menurut Jenisnya (kg) di Kecamatan Prambon Tahun 2021-2022**

Jenis Tanaman	2021	2022
(1)	(2)	(3)
01. Jahe	12	14
02. Laos	58	47
03. Kencur	-	3
04. Kunyit	48	63
05. Lempuyang	-	-
06. Temulawak	23	-
07. Temuireng	-	-
08. Temukunci	-	-
09. Drigo	-	-
10. Kapulaga	-	-
11. Mengkudu/Pace	-	-
12. Mahkota Dewa	-	-
13. Kejibeling	-	-
14. Sambiloto	-	-
15. Lidah Buaya	-	-
16. Jeruk Nipis	-	175
17. Serai	-	654
Jumlah	141	127

Catatan: ...

Sumber: BPS, Statistik Pertanian Hortikultura SPH-SBS

Tabel 5.5**Luas Panen Tanaman Hias Menurut Jenisnya (m²) di Kecamatan Tulangan Tahun 2021-2022**

Jenis Tanaman	2021	2022
(1)	(2)	(3)
01. Anggrek Potong	-	-
02. Bunga Anthurium	-	-
03. Anyelir	-	-
04. Garbera/Herbas	-	-
05. Gladiol	-	-
06. Heliconia/Pisang-Pisangan	-	-
07. Krisan	-	-
08. Mawar	-	-
09. Sedap Malam	-	-
10. Melati	-	-
11. Palem	-	-
12. Anggrek	-	-
13. Pakis	-	-
Jumlah	-	-

Catatan: ...

Sumber: BPS, Statistik Pertanian Hortikultura SPH-SBS

Tabel 5.6**Produksi Tanaman Hias Menurut Jenisnya (tangkai) di Kecamatan Tulangan Tahun 2021-2022**

Jenis Tanaman	2021	2022
(1)	(2)	(3)
01. Anggrek Potong	-	-
02. Bunga Anthurium	-	-
03. Anyelir	-	-
04. Garbera/Herbas	-	-
05. Gladiol	-	-
06. Heliconia/Pisang-Pisangan	-	-
07. Krisan	-	-
08. Mawar	-	-
09. Sedap Malam	-	-
10. Melati	-	-
11. Palem	-	-
12. Anggrek	-	-
13. Pakis	-	-
Jumlah	-	-

Catatan: ...

Sumber: BPS, Statistik Pertanian Hortikultura SPH-SBS

Tabel 5.7**Produksi Buah-Buahan dan Sayuran Tahunan Menurut Jenisnya (kuintal) di Kecamatan Tulangan Tahun 2021-2022**

Jenis Tanaman	2021	2022
(1)	(2)	(3)
01. Alpukat	-	-
02. Belimbing	6 020	6 020
03. Duku/Langsat/Kokosan	-	-
04. Jambu Biji	420	420
05. Jambu Air	360	360
06. Jeruk Siam/Kepron	544	24
07. Mangga	28 450	28 464
08. Manggis	-	-
09. Nangka/Cempedak	152	152
10. Nenas	-	-
11. Pepaya	744	744
12. Pisang	6 868	6 796
13. Rambutan	748	748
14. Salak	4	4
15. Sawo	576	576
16. Sirsak	52	52
17. Sukun	140	140
18. Apel	-	-
19. Lengkeng	-	-
20. Jeruk Lemon	-	-
Jumlah	45 078	44 500

Catatan: ...

Sumber: BPS, Statistik Pertanian Hortikultura SPH-SBS

Tabel 5.8**Luas Tanam dan Luas Panen Padi (Ha) Menurut Desa/
Kelurahan di Kecamatan Tulangan Tahun 2022**

Desa/Kelurahan	Tanam	Berhasil dipanen	Puso/ tidak berhasil
(1)	(2)	(3)	(4)
01. Janti	12	-	-
02. Kebaron	47	-	-
03. Kenongo	42	-	-
04. Gelang	70	-	-
05. Jiken	90	-	90
06. Pangkemi	131	-	131
07. Kapatihan	68	-	68
08. Tulangan	-	-	-
09. Kepadangan	42	-	42
10. Tlasi	18	-	18
11. Kajeksan	27	-	27
12. Singopadu	28	-	28
13. Kemantren	62	-	62
14. Medalem	54	-	54
15. Sudimoro	107	-	107
16. Kedondong	162	-	162
17. Grogol	55	-	55
18. Modong	31	-	31
19. Grinting	37	-	37
20. Kepuh Kemiri	36	-	36
21. Kepunten	74	-	74
22. Grabagan	183	-	183
Kecamatan Tulangan	1 376	-	1 376

Catatan: ...
Sumber: Kantor Kecamatan Tulangan

Tabel 5.9

Luas Tanam dan Luas Panen Palawija (Ha) Menurut Desa/ Kelurahan di Kecamatan Tulangan Tahun 2022

Desa/Kelurahan	Kedelai		Kacang Hijau	
	Tanam	Dipanen	Tanam	Dipanen
(1)	(2)	(3)	(4)	(5)
01. Janti	-	-	-	-
02. Kebaron	-	-	12	12
03. Kenongo	-	-	16	16
04. Gelang	-	-	-	-
05. Jiken	-	-	-	-
06. Pangkemiri	-	-	16	16
07. Kepatihan	-	-	-	-
08. Tulangan	-	-	-	-
09. Kepadangan	-	-	7	7
10. Tlasi	-	-	-	-
11. Kajeksan	-	-	11	11
12. Singopadu	-	-	-	-
13. Kemantren	-	-	-	-
14. Medalem	-	-	-	-
15. Sudimoro	-	-	-	-
16. Kedondong	-	-	-	-
17. Grogol	-	-	-	-
18. Modong	-	-	-	-
19. Grinting	-	-	-	-
20. Kepuh Kemiri	-	-	-	-
21. Kepunten	-	-	3	3
22. Grabagan	-	-	6	6
Kecamatan Tulangan	-	-	71	71

Catatan:

...

Sumber:

Kantor Kecamatan Tulangan

Tabel 5.10

Luas Tanaman Tebu Menurut Jenis Intensifikasi (Ha) dan Desa/Kelurahan di Kecamatan Tulangan Tahun 2022

Desa/Kelurahan	TRI	TRB	TRM	TS I	TS II
(1)	(2)	(3)	(4)	(5)	(6)
01. Janti	-	-	-	-	59
02. Kebaron	-	-	-	-	64
03. Kenongo	-	-	-	-	66
04. Gelang	-	-	-	-	69
05. Jiken	-	-	-	-	26
06. Pangkemiri	-	-	-	-	26
07. Kepatihan	-	-	-	-	45
08. Tulangan	-	-	-	-	30
09. Kepadangan	-	-	-	-	68
10. Tlasih	-	-	-	-	58
11. Kajeksan	-	-	-	-	42
12. Singopadu	-	-	-	-	25
13. Kemantren	-	-	-	-	45
14. Medalem	-	-	-	-	6
15. Sudimoro	-	-	-	-	0
16. Kedondong	-	-	-	-	0
17. Grogol	-	-	-	-	21
18. Modong	-	-	-	-	27
19. Grinting	-	-	-	-	40
20. Kepuh Kemiri	-	-	-	-	31
21. Kepunten	-	-	-	-	45
22. Grabagan	-	-	-	-	16
Kecamatan Tulangan	-	-	-	-	809

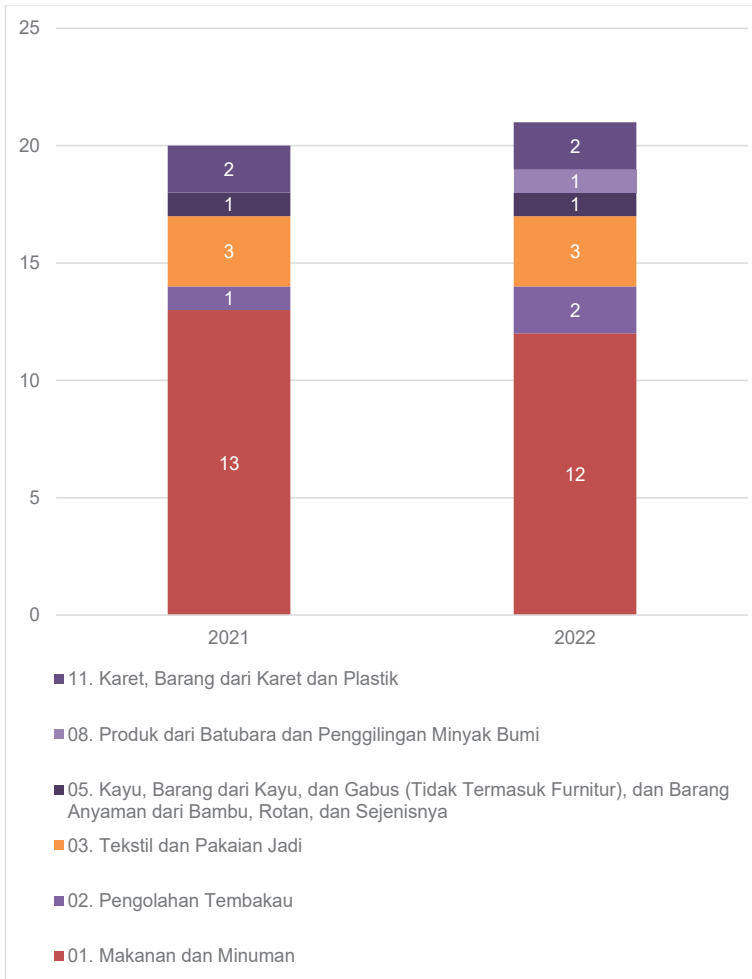
Catatan: ...
 Sumber: Kantor Kecamatan Tulangan

6

INDUSTRI



Gambar 6.1 Banyaknya Industri Besar/Sedang Menurut jenisnya di Kecamatan Tulangan Tahun 2021-2022




Sumber: .BPS Kabupaten Sidoarjo

Tabel 6.1 Banyaknya Industri Besar/Sedang Menurut Jenisnya di Kecamatan Tulangan Tahun 2021-2022

Jenis Industri Besar-Sedang	2021	2022
(1)	(2)	(3)
01. Makanan dan Minuman	13	12
02. Pengolahan Tembakau	1	2
03. Tekstil dan Pakaian Jadi	3	3
04. Kulit, Barang dari Kulit, dan Alas Kaki	-	-
05. Kayu, Barang dari Kayu, dan Gabus (Tidak Termasuk Furnitur), dan Barang Anyaman dari Bambu, Rotan, dan Sejenisnya	1	1
06. Kertas dan Barang dari Kertas	-	-
07. Percetakan dan Reproduksi Media Rekaman	-	-
08. Produk dari Batubara dan Penggilingan Minyak Bumi	-	1
09. Bahan Kimia dan Barang dari Bahan Kimia	-	-
10. Farmasi, Produk Obat Kimia, dan Obat Tradisional	-	-
11. Karet, Barang dari Karet dan Plastik	2	2
12. Barang Galian Bukan Logam	-	-
13. Logam Dasar	-	-
14. Barang Logam, Bukan Mesin, dan Peralatannya	-	-
15. Komputer, Barang Elektronik dan Optik	-	-
16. Peralatan Listrik	-	-
17. Mesin dan Perlengkapan	-	-
18. Kendaraan Bermotor, Trailer, dan Semi Trailer	-	-
19. Alat Angkutan Lainnya	-	-
20. Furnitur	-	-
21. Pengolahan Lainnya	-	-
22. Reparasi dan Pemasangan Mesin dan Peralatan	-	-
Kecamatan Tulangan	20	21

Catatan: ...
 Sumber: BPS Kabupaten Sidoarjo

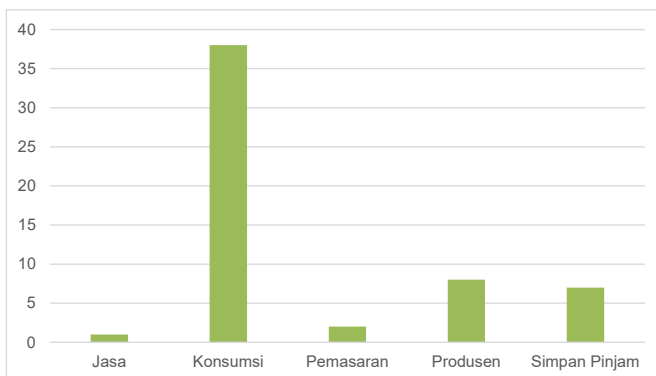
7



KEUANGAN DESA



Gambar 7.1 Banyaknya Koperasi Aktif Menurut Jenis Koperasi di Kecamatan Tulangan Tahun 2022



Sumber/Source : Kantor Kecamatan Tulangan

Tabel 7.1**Banyaknya Sarana Lembaga Keuangan Bank dan Bukan Bank Menurut Desa/Kelurahan di Kecamatan Tulangan Tahun 2022**

Desa/Kelurahan	Bank Pemerintah	BPR	KUD/ Kopwan	Pegadaian
(1)	(2)	(3)	(4)	(5)
01. Janti	-	-	-	-
02. Kebaron	-	-	-	-
03. Kenongo	-	-	-	-
04. Gelang	-	-	-	-
05. Jiken	-	-	-	-
06. Pangkemiri	-	-	-	-
07. Kapatihan	-	-	-	-
08. Tulangan	-	-	-	-
09. Kepadangan	-	-	-	-
10. Tlasih	-	-	-	-
11. Kajeksan	-	-	-	-
12. Singopadu	-	-	-	-
13. Kemantren	-	-	-	-
14. Medalem	-	-	-	-
15. Sudimoro	-	-	-	-
16. Kedondong	-	-	-	-
17. Grogol	-	-	-	-
18. Modong	-	-	-	-
19. Grinting	-	-	-	-
20. Kepuh Kemiri	-	-	-	-
21. Kepunten	-	-	-	-
22. Grabagan	-	-	-	-
Kecamatan Tulangan	-	-	-	-

Catatan : "

Sumber: Kantor Kecamatan Tulangan

Tabel 7.2**Banyaknya Koperasi Aktif Menurut Desa/Kelurahan dan Jenis Koperasi di Kecamatan Tulangan Tahun 2022**

Desa/Kelurahan	Jasa	Konsumsi	Pemasaran
(1)	(2)	(3)	(4)
01. Janti	-	2	-
02. Kebaron	-	1	-
03. Kenongo	-	2	2
04. Gelang	-	3	-
05. Jiken	-	2	-
06. Pangkemi	-	2	-
07. Kepatih	-	2	-
08. Tulangan	1	4	-
09. Kepadangan	-	2	-
10. Tlasi	-	3	-
11. Kajeksan	-	1	-
12. Singopadu	-	1	-
13. Kemantren	-	2	-
14. Medalem	-	1	-
15. Sudimoro	-	1	-
16. Kedondong	-	2	-
17. Grogol	-	1	-
18. Modong	-	1	-
19. Grinting	-	1	-
20. Kepuh Kemiri	-	1	-
21. Kepunten	-	1	-
22. Grabagan	-	2	-
Kecamatan Tulangan	1	38	2

Lanjutan Tabel 7.2

Desa/Kelurahan	Produsen	Simpan Pinjam	Jumlah
(1)	(5)	(6)	(7)
01. Janti	-	-	2
02. Kebaron	-	-	1
03. Kenongo	1	1	6
04. Gelang	1	1	5
05. Jiken	-	1	3
06. Pangkemiri	-	1	3
07. Kepatihan	-	-	2
08. Tulangan	3	-	8
09. Kepadangan	-	1	3
10. Tlasih	-	-	3
11. Kajeksan	-	-	1
12. Singopadu	-	-	1
13. Kemantren	1	-	3
14. Medalem	-	-	1
15. Sudimoro	1	1	3
16. Kedondong	-	-	2
17. Grogol	-	-	1
18. Modong	-	1	2
19. Grinting	1	-	2
20. Kepuh Kemiri	-	-	1
21. Kepunten	-	-	1
22. Grabagan	-	-	2
Kecamatan Tulangan	8	7	56

Catatan:

Sumber: Kantor Kecamatan Tulangan

Tabel 7.3

**Banyaknya Sarana Perekonomian Menurut Desa/
Kelurahan dan Fasilitasnya di Kecamatan Tulangan Tahun
2022**

Desa/Kelurahan	Mini Market	Restoran/ Rumah Makan	Warung / Kedai Makanan Minuman	Toko/Wrg kelontong
(1)	(2)	(3)	(4)	(5)
01. Janti	-	-	-	-
02. Kebaron	-	-	-	-
03. Kenongo	-	-	-	-
04. Gelang	-	-	-	-
05. Jiken	-	-	-	-
06. Pangkemiri	-	-	-	-
07. Kapatihan	-	-	-	-
08. Tulangan	-	-	-	-
09. Kepadangan	-	-	-	-
10. Tlasih	-	-	-	-
11. Kajeksan	-	-	-	-
12. Singopadu	-	-	-	-
13. Kemantren	-	-	-	-
14. Medalem	-	-	-	-
15. Sudimoro	-	-	-	-
16. Kedondong	-	-	-	-
17. Grogol	-	-	-	-
18. Modong	-	-	-	-
19. Grinting	-	-	-	-
20. Kepuh Kemiri	-	-	-	-
21. Kepunten	-	-	-	-
22. Grabagan	-	-	-	-
Kecamatan Tulangan	-	-	-	-

Lanjutan Tabel 7.3

Desa/Kelurahan	Penginapan	Pasar dengan Bangunan Permanen	SPBU	Pasar Tanpa Bangunan
(1)	(6)	(7)	(8)	(9)
01. Janti				
02. Kebaron	-	-	-	-
03. Kenongo	-	-	-	-
04. Gelang	-	-	-	-
05. Jiken	-	-	-	-
06. Pangkemiri	-	-	-	-
07. Kepatihan	-	-	-	-
08. Tulangan	-	-	-	-
09. Kepadangan	-	-	-	-
10. Tlasih	-	-	-	-
11. Kajeksan	-	-	-	-
12. Singopadu	-	-	-	-
13. Kemantren	-	-	-	-
14. Medalem	-	-	-	-
15. Sudimoro	-	-	-	-
16. Kedondong	-	-	-	-
17. Grogol	-	-	-	-
18. Modong	-	-	-	-
19. Grinting	-	-	-	-
20. Kepuh Kemiri	-	-	-	-
21. Kepunten	-	-	-	-
22. Grabagan	-	-	-	-
Kecamatan Tulangan	-	-	-	-

Catatan: "

Sumber: Kantor Kecamatan Tulangan



ST 2023
SENSUS PERTANIAN

BerAKHLAK
Berorientasi Pelayanan Akuntabel Kompeten
Harmonis Loyal Adaptif Kolaboratif

DATA

MENCERDASKAN BANGSA



**BADAN PUSAT STATISTIK
KABUPATEN SIDOARJO**

Jl. Pahlawan No. 140 - Sidoarjo
Telp.: (031) 8941744 Fax.: (031) 89464733
Homepage: <http://sidoarjokab.bps.go.id>, E-mail: bps3515@bps.go.id

